

gittikten sonra, asfalt yolu bulup sola Akçiçek köyüne doğru gidip başlangıç noktasını bulunca, içeride kalan bölge avlanmaya kapalıdır.

- 53- 45 nolu av bölgesi içinde kalan, Ağırdağ'dan Kömürcü'ye oradan Pınarbaşı'na oradan doğu istikametine doğru devam ederek, eski Lefkoşa – Girne yol kavşağına, oradan başlangıç noktası arasında kalan bölge ava kapatılmıştır.
- 54- 45 nolu av bölgesi içerisinde kalan Kömürcü'den Karamana giden toprak yolun doğusu ava kapatılmıştır.
- 55- 46 nolu av bölgesi içerisinde başlangıç noktası Ağırdağ köyüne dönen yol kavşağından Girne istikametine St. Hilarion a dönen yol kavşağından kuzeye dönerek, St. Hilarion'a giden asfalt yolu takiben, St. Hilarion kalesi park alanına varmazdan önce asfalt yol kavşağından tanka giden asfalt yolu takiben beşparmak dağları manzara seyir noktasına oradan yine dağ içerisinde güneye doğru ilerleyerek 45 nolu av bölge sınırının doğu hudutundaki kapalı bölge sınırından 45 ve 46 nolu av bölgesinin sınırı boyunca ilerleyerek başlangıç noktası arasında kalan bölge avlanmaya kapalıdır.
- 56- 47 nolu av bölgesi içerisinde; Güzelyalı Otelin üstündeki askerin su deposuna giden yol ile su deposunun yanından geçip Karşiyaka-Kozan anayoluna (yesevi yaylasına) bağlanan ilk birkaç yüz metrelik kısmı asfalt olup sonrasında Yesevi yaylasına gidene değin toprak yolun kuzeyi avlanmaya kapalıdır.
- 57- 49 nolu av bölgesi içerisinde kalan, Tepebaşı köyünden batıya Akdeniz köyüne giden asfalt yolu yaklaşık 2.5 kilometre gittikten sonra, sağ tarafa dönen toprak yolu takip ederek yaklaşık 1300 metre sonra, sola batıya dönerek 2 kilometre gidip sola güneye asfalt yolu bulana kadar toprak yolu takip edip, yolu bulunca sola doğuya asfalt yolu takip edip başlangıç noktasını bulunca, içeride kalan bölge avlanmaya kapalıdır.
- 58- 49 nolu av bölgesi içerisinde kalan, Tepebaşı köyünden Kuruçam'a doğru asfalt yolu yaklaşık 3.5 kilometre gittikten sonra, sola güney batıya giden toprak yolu yaklaşık 100 metre gittikten sonra tekrar sağa kuzeye doğru yaklaşık 100 metre gittikten sonra, sağa doğuya doğru giderek asfalt yolu bulunca, oradan güneye asfalt yolu takip edip başlangıç noktasını bulunca, içeride kalan bölge avlanmaya kapalıdır.

- 59- 50 nolu av bölgesi içerisinde kalan, Kalkanlı'da etrafı tellerle çevrili "Kalkanlı Anıt Zeytin Ağaçları"nın olduğu bölge avlanmaya kapalıdır.
- 60- 50 nolu av bölgesi içerisinde kalan, Ortadoğu Teknik Üniversitesi'nin etrafını dönen tellerin iç kısmı avlanmaya kapalıdır.
- 61- 50 nolu av bölgesi içerisinde; Caretta Restaurant ve geniş yoldaki kum ocakları bölgesi arasında kalan ikiz villaların 2 km. etrafını dönen toprak yolun arasında kalan bölge avlanmaya kapalıdır.
- 62- 50 nolu av bölgesi içerisinde; başlangıç noktası olarak Güzelyurt Kalkanlı anayolu üzerinde bulunan Tumba-Tuskuru tabelasından (Köprü) olduğu yerdeki dere yatağından batı istikametine doğru dere yatağını takip ederek, yıkılmış olan köprüye, oradan dere yatağını devam ederek eski Güzelyurt- Akdeniz asfalt yolundaki denrili köprü olan noktaya, demirli köprüden güney doğu istikametine dönerek asfalt yolu takip ederek Biren Tarım Fabrikasının önünden geçerek, asfalt yolu güney doğu istikametine devam ederek, Güzelyurt – Yayla asfalt yoluna çıkarak, Güzelyurt Kaymakamlığı önünden geçerek kuzey doğu yönünden devam edip, askeri kantin çemberine, oradan kuzey istikametine asfalt yolu takip ederek, başlangıç noktası içerisinde kalan bölge ava kapatılmıştır.
- 63- 50 nolu av bölgesi içerisinde kalan arıtma tesisinin giriş kapısı önünden başlayarak stabilize yolu batıya doğru 140 m. giderek üç yol ağzına buradan kuzey batı istikametine giden stabilize yolu takiben, yaklaşık 1 km. gittikten sonra dört yol ağzına, dört yol ağzından doğuya doğru ilerleyerek 680 m. ilerleyerek güney istikametine dönen toprak yolu güneye takip ederek üç yol kavşağına oradan batı istikametine giden toprak yolu takiben 400 m. ilerleyerek başlangıç noktası arasında kalan bölge ava kapatılmıştır
- 64- 51 nolu av bölgesi içerisinde; Kılıçaslan'dan Kalkanlı-Tepebaşı anayoluna bağlanan asfalt yolun güneyi avlanmaya kapalıdır.
- 65- 52 nolu bölge içinde kalan, Mevlevi'den Güzelyurt'a giden çift şerit asfalt yolun güneyi ve Güzelyurt-Lefkoşa anayolu üzerinde Eray Cemil Petrol-2'nin yanından, doğu tarafından geçen toprak yolu batıya doğru takip edip sağa

dönen ilk toprak yola dönüp mandıranın yanından geçerek askerin gözetleme yerine, oradan gözetleme kulesinin güneyinden Yuvacık mandıralar bölgesine giden stabilize toprak yolu takip edip Yuvacık köy meydanına, oradan asfalt yolu kuzeye doğru takip edip Yuvacık köy mezarlığına, oradan toprak yolu kuzeye doğru takip edip yuvacık deresini geçip Güzelyurt şehit arsaları bölgesine, oradan arsaların dışından en yakın geçen toprak yolu takip ederek Cypfruvex portakal paketleme fabrikasının yanından geçip (güneyinden) Güzelyurt – Kalkanlı anayolunu bulup, oradan anayolu takip edip Güzelyurt çemberine, oradan anayolu Lefkoşa'ya doğru takip edip başlangıç noktasını bulunca, içeride kalan bölge avlanmaya kapalıdır.

66- 53 nolu av bölgesi içerisinde kalan Aydımköy eski polis karakolu önünden, kuzey batı istikametine doğru giden stabilize yolu takip edip, yaklaşık 1700 m gittikten sonra sağ tarafa kuzeye doğru dolmuş tesislerine doğru stabilize yolu yaklaşık 4km takip ederek, Yayla camisine giden yolun doğu kısmı avlanmaya kapalıdır.

67- 54 nolu av bölgesi içerisinde; Bostancı'dan Taşpınar köyüne giden yol üzerindeki dereyi takip ederek, Bostancı- Güneşköy yoluna, oradan Güneşköy'e, oradan Aydımköy'e giden yolun doğusunda kalan bölge avlanmaya kapalıdır.

68- 54 nolu av bölgesi içerisinde Taşpınar'dan Bostancı'ya giden yolun güney kısmı avlanmaya kapalıdır.

69- Mevcut av haritasında kırmızı renkle taralı olarak belirtilen Sürekli Av Koruma Bölgeleri dışında askeri bölgelere 500 metre, Taşkent köyü üzerinde bulunan Kuzey Kıbrıs Türk Cumhuriyeti Bayrağının bulunduğu bölge, Meteoroloji İstasyonları, yerleşim yerlerinin 250 metre çevresi, piknik alanlarının 300 metre çevresi, Taşkent Doğa Parkı'nın 200 metre çevresi, tüm Baraj ve Göletlerin 500 m çevresi, Devlet tarafından ilan edilen ağıl veya yasal olarak izinlendirilmiş şahıslara ait ağılların (mandıra) 200 metre çevresi,

Yukarıda belirtilen tüm bölgeler ava açık günlerde avlanmaya kapalıdır.



**ve Cetvel II ve  
Cetvel III'ün  
Değiştirilmesi**

I, Cetvel II ve Cetvel III konmak suretiyle değiştirilir.

**Esas Tüzüğün  
9'uncu  
Maddesinin  
Değiştirilmesi**

7. Esas Tüzük, 9'uncu maddesi kaldırılmak ve yerine aşağıdaki yeni madde konmak suretiyle değiştirilir.

“Avcıların  
Uyması  
Gereken  
Kurallar”

9. (1) Güneşin batışı ile doğuşu arasında  
(2) Baraj ve göletlere beş yüz metre ve daha az yaklaşmak suretiyle  
(3) Meskun mahale iki yüzelli metre ve daha az yaklaşmak suretiyle  
(4) Karga ve saksağanla mücadele dönemi haricinde herhangi bir motorlu araçtan ateş edilmek suretiyle  
(5) Tel, tuzak, kapan, file, ökse, sapan, ok ve ses bandı veya hayvan sesi çıkaran herhangi bir alet kullanılarak ve bu Yasanın öngördüğü avlanma araçları ve yöntemleri dışında av yapmak suretiyle,  
(6) Tıkaç olarak herhangi bir kumaş veya paçavra kullanılarak  
(7) Büyük Avda av günü, üç (3)'ten fazla ve/veya kendi üzerine kayıtlı olmayan köpekle av yapılması veya araç ve treyler dışında tasarrufunda bulundurulması suretiyle  
(8) I'inci ve II'nci İnce Avda avcı beraberinde köpekle av faaliyeti yapmak suretiyle  
(9) Yırtıcı kuş kullanılmak suretiyle  
(10) Tüfek ucuna susturucu ve benzeri materyal takılmak suretiyle  
(11) Av Tüfeği veya Hava Tüfeği'ne susturucu, dürbün ve benzeri material takılarak av faaliyeti yapılamaz. Av faaliyetinde kullanılacak Hava Tüfekleri 0.177 inçten büyük olamaz.  
(12) Herhangi bir yarışma amacıyla  
(13) Sürek avı yapmak suretiyle  
(14) Alkol ve uyuşturucu madde almak suretiyle,  
(15) Herhangi bir motorlu veya motorsuz araçla av hayvanı kovalamak suretiyle  
(16) Projektör, araç farı, el feneri veya herhangi bir ışık kaynağı kullanmak suretiyle,  
(17) Av hayvanlarının dışında başka bir hedefe ateş etmek suretiyle  
(18) Kimyasal madde ve zehir kullanmak suretiyle  
(19) Canlı olarak alıkoymak suretiyle,

herhangi bir av hayvanı veya yabani kuş avlanamaz, öldürülemez, yakalanamaz veya kovalanamaz.

**Yürürlüğe  
Giriş**

8. Bu Tüzük, Resmi Gazete'de yayımlandığı tarihten başlayarak yürürlüğe girer.

## CETVEL I

### Büyük Av Süresince Avlanacak Av Hayvanları



2023 Büyük Av Sezonu av görüleri:  
29 Ekim (2023)  
5,12,19, 28 Kasım (2023)  
3, 10, 17, 24, 27, ve 31 Aralık (2023)  
3, 7, Ocak (2024)

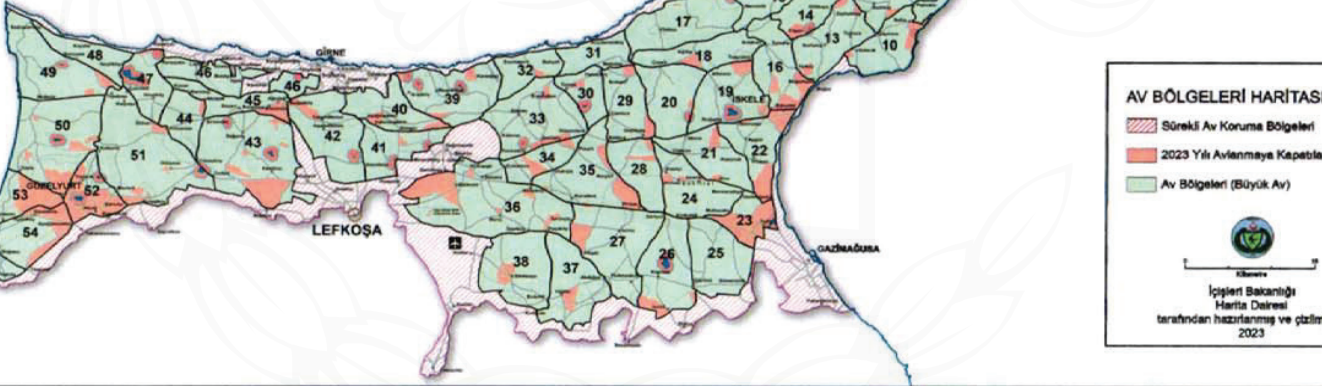
# K.K.T.C. AV HARİTASI

## Avımızı ve Doğamızı Koruyalım...

### İhbar Hattı : Alo 140

Av ve Avla İlgili Yaban Hayatını Düzenleme Mevzuatı Uyarınca, bu haritada işaretlenmiş sürekli av koruma bölgeleri ve avla kapalı bölgelere ek olarak,

- Aşkari Bölgelerin 500 metre veya daha yakın çevresinde,
  - Baraj ve göletlerin 500 metre veya daha yakın çevresinde,
  - Meskun mahallerin 250 metre veya daha yakın çevresinde,
  - Piknik alanlarının 300 metre veya daha yakın çevresinde,
  - Taşkent köyü üzerinde kayakçılar üzerine çizilmiş olan K.K.T.C. Bayrağının ve yanındaki meteoroloji istasyonunun 200 metre veya daha yakın çevresinde,
  - Taşkent Doğu Parkının 200 metre veya daha yakın çevresinde,
  - Merkezi Çaznevi binalarının 200 metre veya daha yakın çevresinde,
  - Haspolat Artıma Teatresinin 200 metre veya daha yakın çevresinde,
  - Tüm atış poligonlarının 200 metre veya daha yakın çevresinde,
  - Yeni Ercan Havalimanı pist inşaatının 200 metre veya daha yakın çevresinde,
  - Önlüvratların 200 metre veya daha yakın çevresinde,
  - Resmîleşmiş ağıl bölgelerinden 200 metre veya daha yakın çevresinde,
  - Muratpaşa, Aşlar ve Sandallar pehlilerlerinin ve katılmı çıkartmaların 200 metre veya daha yakın çevresinde,
  - 2 no'lu av bölgesi içerisinde bulunan Elçouca Mınaşarın tüm bulunduğu yerin 300 metre veya daha yakın çevresinde,
  - 36 no'lu av bölgesi içerisinde bulunan Heyvanat Atık Depolama Alanı'nın bulunduğu yerin 100 metre veya daha yakın çevresinde,
- Herhangi bir av hayvanı veya yabani kuş avlanamaz, öldürülemez, yakalanamaz veya kovalanamaz.  
(Baraj ve göletlerin su havzası ve koruma alanları (500 mt.) haritada yeşil ile gösterilmiştir.)



### AV BÖLGELERİ HARİTASI

- Sürekli Av Koruma Bölgeleri
- 2023 Yılı Avlanmaya Kapalı Bölgeler
- Av Bölgeleri (Büyük Av)



İçişleri Bakanlığı  
Harita Dairesi  
tarafından hazırlanmış ve çizilmiştir.  
2023

## CETVEL II

### İnce Av Siresince Avlanacak Av Hayvanları



2024 1. İnce Av Sezonu av günleri:  
14, 17, 21, 24, 28, 31 Ocak  
4, 7, 11, 14, 16, 21, 24, 25,  
28, 27, 28, 29, Şubat

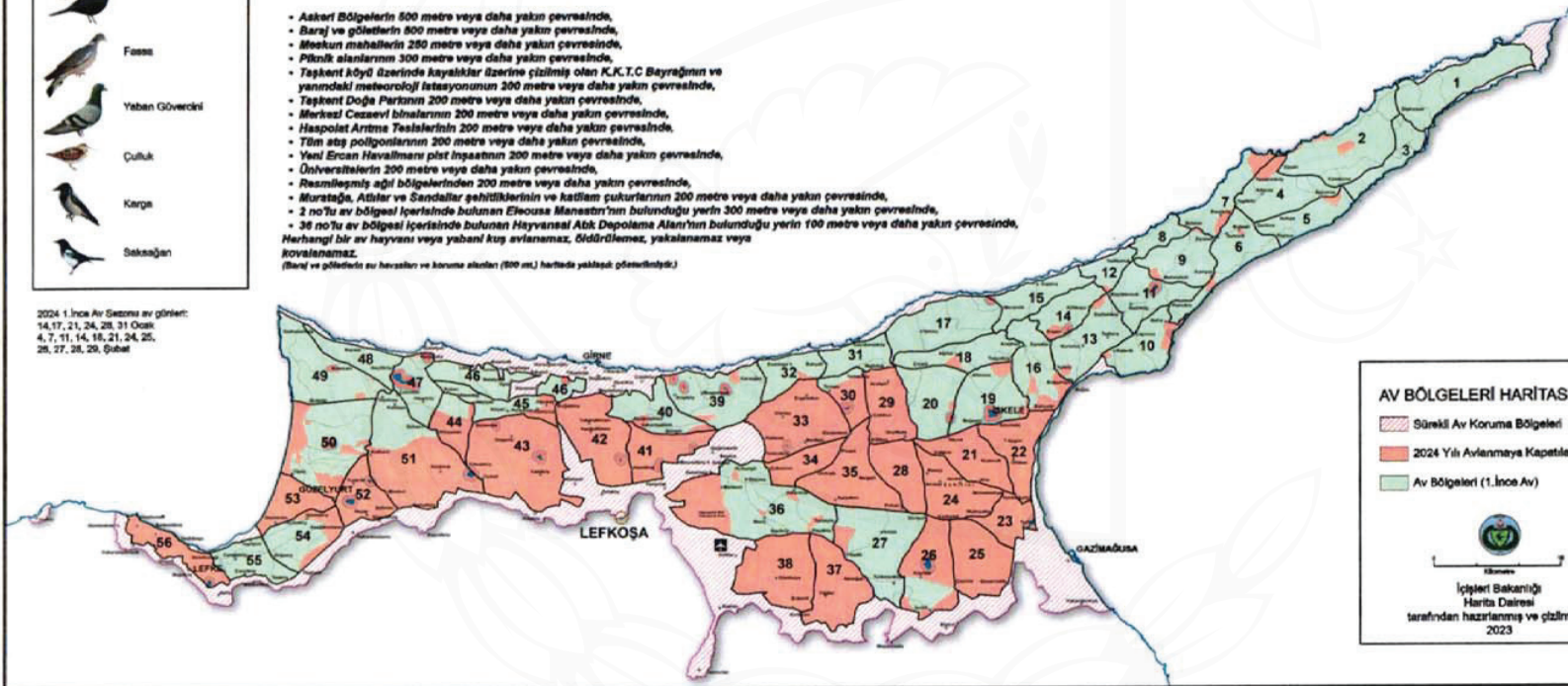
## Avımızı ve Doğamızı Koruyalım...

### İhbar Hattı : Alo 140

Av ve Avla İlgili Yaban Hayatını Düzenleme Mevzuatı Uyarınca, bu haritada İşaretilmiş sâdıklı av koruma bölgeleri ve avı kapalı bölgelere ek olarak,

- Askari Bölgelerin 500 metre veya daha yakın çevresinde,
  - Baraj ve göletlerin 800 metre veya daha yakın çevresinde,
  - Meskun mahallerin 250 metre veya daha yakın çevresinde,
  - Pibnik alanlarının 300 metre veya daha yakın çevresinde,
  - Taşkent Köyü alanında kayalıklar üzerine çizilmiş olan K.K.T.C. Bayrağının ve yanındaki meteoroloji istasyonunun 300 metre veya daha yakın çevresinde,
  - Taşkent Doğa Parkının 200 metre veya daha yakın çevresinde,
  - Merkezî Cesavî binalarının 200 metre veya daha yakın çevresinde,
  - Haspolat Arıtma Tesislerinin 200 metre veya daha yakın çevresinde,
  - Tüm atış poligonlarının 200 metre veya daha yakın çevresinde,
  - Yeni Ercan Havalimanı inşaatının 200 metre veya daha yakın çevresinde,
  - Üniversitelerin 200 metre veya daha yakın çevresinde,
  - Reasilemiş ağırl bölgelerinden 200 metre veya daha yakın çevresinde,
  - Muratağa, Atıklar ve Çamdalır gahitelerinin ve hadim çıkartlarının 300 metre veya daha yakın çevresinde,
  - 2 no'lu av bölgesi içerisinde bulunan Eleousa Manastırı'nın bulunduğu yerin 300 metre veya daha yakın çevresinde,
  - 36 no'lu av bölgesi içerisinde bulunan Hayvanat Atık Depolama Alanı'nın bulunduğu yerin 100 metre veya daha yakın çevresinde,
- Herhangi bir av hayvanı veya yabanî kuş avlanamaz, öldürülemez, yakalanamaz veya kovalanamaz.  
(Baraj ve göletlerin av havaları ve koruma alanları (500 mt.) haritada yeşil ile gösterilmiştir.)

# K.K.T.C. AV HARİTASI



### AV BÖLGELERİ HARİTASI

- Sürekli Av Koruma Bölgeleri
- 2024 Yılı Avlanmaya Kapatılan Bölgeler
- Av Bölgeleri (1. İnce Av)



İçişleri Bakanlığı  
Harita Dairesi  
tarafından hazırlanmış ve güncellenmiştir.  
2023



## CETVEL III

### İnce Av Süresince Avlanacak Av Hayvanları



2023 2.İnce Av Sezonu av günleri:  
3, 10, 17 ve 24 Eylül

# K.K.T.C. AV HARİTASI

## Avımızı ve Doğamızı Koruyalım...

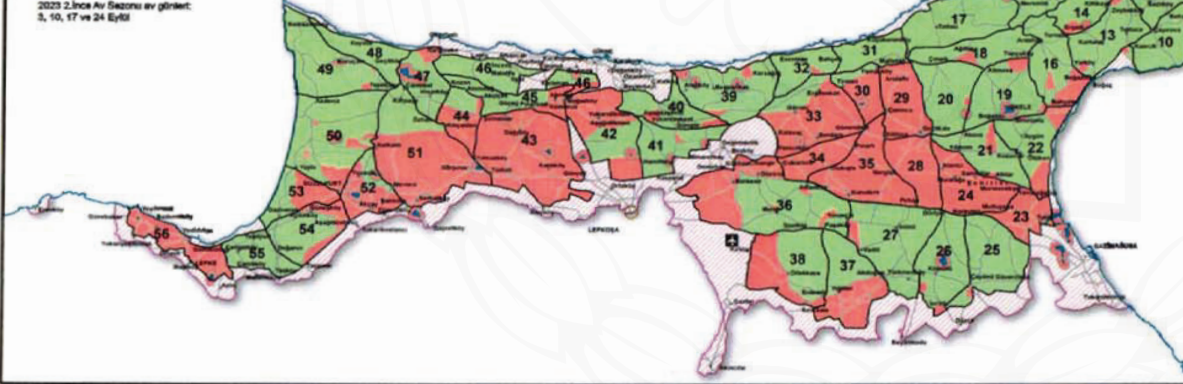
**İhbar Hattı : Alo 140**

Av ve Avla İlgili Yaban Hayatı Düzeneleme Mevzuatı Uyarınca, bu haritada işaretlenmiş sınırlı av koruma bölgeleri ve avla kapalı bölgelere ek olarak,

- Askerî Bölgelerin 500 metre veya daha yakın çevresinde,
- Baraj ve göletlerin 500 metre veya daha yakın çevresinde,
- Meskun mahallerin 300 metre veya daha yakın çevresinde,
- Fizikî alanların 300 metre veya daha yakın çevresinde,
- Taşkent köyü üzerindeki kayalar üzerine çalınmış olan K.K.T.C. Bayrağının ve yanındaki meteorolojik istasyonunun 200 metre veya daha yakın çevresinde,
- Taşkent Doğu Parkının 200 metre veya daha yakın çevresinde,
- Merkezî Cezvevi binalarının 200 metre veya daha yakın çevresinde,
- Hapsetme Anıtı Tesislerinin 200 metre veya daha yakın çevresinde,
- Tüm eby poligonlarının 200 metre veya daha yakın çevresinde,
- Yeni Ercan Havalimanı pist inşaatının 200 metre veya daha yakın çevresinde,
- Üniversitelerin 200 metre veya daha yakın çevresinde,
- Resmîleşmiş ağıl bölgelerinden 200 metre veya daha yakın çevresinde,
- Muratpaşa, Attılar ve Sandallar pehliliklerinin ve kaffam çukurlarının 200 metre veya daha yakın çevresinde,
- 2 no'lu av bölgesi içerisinde bulunan Eleousa Manastır'ının bulunduğu yerin 300 metre veya daha yakın çevresinde,

Herhangi bir av hayvanı veya yabanî kuş avlanamaz, öldürülemez, yakalanamaz veya kovulamaz.

(Baraj ve göletlerin av koruma alanları 500 mt.) haritada yaldızlı gösterilmiştir.)



### K.K.T.C. İNCE AV BÖLGELERİ HARİTASI

- Sınırlı Av Koruma Bölgeleri
- 2023 Yılı Avlanmaya Kapatılan Bölgeler
- Av Bölgeleri (2.İnce Av)



Ölçek 1:300,000  
İçişleri Bakanlığı  
Harita Dairesi  
tarafından hazırlanmış ve çizilmiştir.  
2023